



GOBIERNO DE PUERTO RICO

Junta de Planificación

17104

28 de junio de 2019

HON. THOMAS RIVERA SCHATZ
PRESIDENTE
SENADO DE PUERTO RICO
PO BOX 9023431
SAN JUAN PR 00902-3431

ML

#14962

ASUNTO: Vistas Públicas para Presentación del Mapa de Distritos de Calificación de Suelos de Puerto Rico y su equivalente Geodato de Calificación de Suelos

SECRETARÍA DEL SENADO

Estimado(a) señor (a):

Reciba un cordial saludo de todos los que laboramos en la Junta de Planificación de Puerto Rico.

Para conocimiento del público en general y de conformidad con la Ley Núm. 75 de 24 de junio de 1975, conocida como la "Ley Orgánica de la Junta de Planificación de Puerto Rico", la Ley Núm. 38 de 30 de junio de 2017, "Ley de Procedimiento Administrativos Uniforme", la Ley Núm. 161 de 1 de diciembre de 2009, conocida como la "Ley para la Reforma del Proceso de Permisos de Puerto Rico", la Ley Núm. 81 de 30 de agosto de 1991, conocida como la "Ley de Municipios Autónomos", la Ley Núm. 19 de 4 de abril de 2017, según enmendadas, se informa que la Junta de Planificación de Puerto Rico celebrará las vistas públicas, para brindar a las personas interesadas, municipios, agencias gubernamentales, entidades privadas y al público general la oportunidad de expresarse en torno a los asuntos objeto de estas vistas públicas. Las vistas se celebrarán conforme se dispone a continuación:

Fecha	Lugar	Hora	Municipios	
15 de Julio de 2019	Salón de Conferencias del Archivo Histórico del Municipio de Ponce, Edificio Ponce Calle Guadalupe Esq. Calle Mayor Núm. 72	10:00 AM	Ponce	
		1:00 PM	Yauco Guánica Adjuntas	Guayanilla Peñuelas Jayuya
16 de Julio de 2019	Barranquitas Centro Bellas Artes de Barranquitas Carr. 152 Ramal Ave José Zayas Green, (Desvío) Bo, Barrancas	10:00 AM	Aibonito Barranquitas Comerio	Arroyo Patillas Guayama
		1:00 PM	Cayey Coamo Villalba	Salinas Santa Isabel Juana Díaz
17 de Julio de 2019	Cidra Salón de Actividades 3er Nivel de la Casa Alcaldía de Cidra, PR-172 km. 12.7 Bo. Pueblo	9:00 AM	Cidra Gurabo	Juncos San Lorenzo
		1:00 PM	Caguas Aguas Buenas	
18 de Julio de 2019	Bayamón Café Teatro Carmen Delia Dipiní Calle Manuel Rossi Esq. Calle Degetau, Bo. Pueblo	9:00 AM	Bayamón Cataño Toa Baja Dorado	
18 de julio de 2019	San Juan Biblioteca Hermenegildo Ortiz Centro Gubernamental Roberto Sánchez Vilella (antes Minillas) Torre Norte, Piso 16 Ave De Diego, Esq. Baldorioty de Castro, San Juan	9:00 AM	San Juan	



Vista Pública Presentación del Mapa de Distritos de Calificación de Suelos de Puerto Rico y su equivalente Geodato de Calificación de Suelos

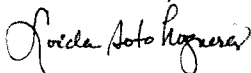
19 de Julio de 2019	Fajardo Teatro Biblioteca Electrónica Ricardo S. Belaval, 2do nivel, localizado en la Calle Garrido Morales, Esquina Josefina Ferrero	9:00 AM	Fajardo Río Grande Luquillo	Ceiba Vieques
		1:00 PM	Maunabo Yabucoa Las Piedras	Humacao Naguabo
22 de Julio de 2019	Guaynabo Centro Cultural Yolanda Guerrero Calle Arboletes Núm. 57, Bo. Pueblo	9:00 AM	Guaynabo	
		1:00 PM	Naranjito Corozal	Toa Alta Vega Alta
22 de Julio de 2019	Aguadilla Teatro Manuel Méndez Ballester 5to Piso Casa Alcaldía Municipio de Aguadilla Núm. 11 Ave San Carlos, Bo. Pueblo	10:00 AM	Aguadilla Isabela San Sebastián	Moca Aguada
		1:00 PM	Mayagüez Rincón Añasco Las Marías Maricao	Hormigueros San Germán Lajas Cabo Rojo Sabana Grande
23 de Julio de 2019	Carolina Salón de la Legislatura Municipal Ubicado al lado de Casa Alcaldía de Carolina, Bo. Pueblo	9:00 AM	Carolina	
		1:00 PM	Loíza Canóvanas	Trujillo Alto
24 de Julio de 2019	Manatí Coliseo Juan Aubín Cruz Abreu - Salón A PR-149, Bo. Coto Sur	9:00 AM	Manatí Vega Baja Barceloneta Orocovis	Florida Ciales Morovis
		1:00 PM	Arecibo Utuaado Hatillo	Camuy Lares Quebradillas

Copia digital de los documentos que se discutirán en las vistas públicas estarán disponibles a partir de **28 de junio de 2019**, en las casas Alcaldías de los 78 municipios, en el Programa de Planificación Física de la Junta de Planificación, localizado en el Piso 15 y en la Oficina Central de Gerencia de Permisos (OGPe) en el Piso "P", ubicadas en el Edificio Norte del Centro Gubernamental Minillas, Avenida de Diego, esquina Baldorioty de Castro en San Juan; en la Oficina de Gerencia de Permisos (OGPe) localizadas en: Aguadilla (Piso 9 del Edificio del Centro de Gobierno, Ave. Muñoz Rivera); Arecibo (Calle Marginal de la Ave. San Patricio, PR-2, Km.80.4, Bo. Hato Abajo, frente a la Plaza del Atlántico); Humacao (Carretera PR-3, Desvío Sur, Ave. Boulevard); y Ponce (Piso 3, Edificio de Gobierno, Calle Hostos Ave. Las Américas #2440). Los documentos relacionados a estas vistas públicas también estarán disponibles en la página de internet de la Junta de Planificación: www.jp.pr.gov.

Conforme a lo dispuesto en la sección 2.1 de la Ley Núm. 38 de 30 de junio de 2017, "Ley de Procedimiento Administrativos Uniforme", antes citada, se concede un término de treinta (30) días, contados a partir de la fecha de publicación del presente aviso para someter comentarios por escrito a: **Junta de Planificación de Puerto Rico**, PO Box 41119, San Juan, Puerto Rico 00940-1119. Asimismo, dentro de dicho término se podrán enviar comentarios a través del correo electrónico a comentariosjp@jp.pr.gov o a través de la herramienta electrónica en la página internet de la Junta Planificación www.jp.pr.gov: Comentarios al Mapa de Distritos de Calificación de Suelos de Puerto Rico y su equivalente Geodato de Calificación de Suelos. La Junta de Planificación acusará recibo de los mismos dentro de los siguientes dos (2) días, conforme a lo dispuesto en la Sección 2.1 de la Ley Núm. 38, antes mencionada.

Le invitamos a participar o enviar su representante a dicha vista y ofrecer sus comentarios y recomendaciones al respecto.

Cordialmente,



Loida Soto Noguera
Secretaria



Notice

Public Hearings

July 15, 16, 17, 18, 19, 22, 23 and 24, 2019

PRESENTATION OF THE PUERTO RICO ZONING ("CALIFICACION") DISTRICT MAP AND ITS EQUIVALENT ZONING GEODATABASE

For the knowledge of the general public and pursuant to the provisions of Act No. 75 of June 24, 1975, known as "The Puerto Rico Planning Board Organic Act", as amended, Act No. 38 of June 30, 2017, known as the "Uniform Administrative Procedures Act", Act No. 161 of December 1, 2009, known as the "Puerto Rico Permit Process Reform", Act No 81 of August 30, 1991, as amended, known as "Autonomous Municipalities Act", Act. 19 of April 4, 2017; the Puerto Rico Planning Board informs the celebration of public hearings to provide interested persons, municipalities, government agencies, private entities and the public with the opportunity to express their views on the matters covered by these public hearings. The hearings will take place as follows:

DATE	PLACE	TIME	MUNICIPALITIES	
July 15, 2019	Ponce Conference Room of the Historical Archive of Ponce, Ponce Building, Guadalupe Street, corner with Mayor Street #72	10:00 AM	Ponce	
		1:00 PM	Yauco Guánica Adjuntas	Guayanilla Peñuelas Jayuya
July 16, 2019	Barranquitas Barranquitas Fine Arts Center 152 Street, Ramal Ave José Zayas Green, (Deviation) Barrancas Ward	10:00 AM	Aibonito Barranquitas Comerio	Arroyo Patillas Guayama
		1:00 PM	Cayey Coamo Villalba	Salinas Santa Isabel Juana Díaz
July 17, 2019	Cidra City Hall Activities Room 3rd Floor, PR-172 km. 12.7, Pueblo Ward	9:00 AM	Cidra Gurabo	Juncos San Lorenzo
		1:00 PM	Caguas Aguas Buenas	
July 18, 2019	Bayamón Carmen Delia Depiní Theater Manuel Rossi Street, corner with Degetau Street Pueblo Ward	9:00 AM	Bayamón Cataño Toa Baja Dorado	
July 18, 2019	San Juan Hermenegildo Ortiz Library Government Center Roberto Sánchez Vilella (formerly Minillas) North Building, 16th floor De Diego Ave, corner with Baldorioty de Castro Ave, San Juan	9:00 AM	San Juan	
July 19, 2019	Fajardo Ricardo S. Belaval Theater 2nd Floor, Garrido Street corner with Josefina Ferrero Street	9:00 AM	Fajardo Río Grande Luquillo	Ceiba Vieques
		1:00 PM	Maunabo Yabucoa Las Piedras	Humacao Naguabo
July 22, 2019	Guaynabo Yolanda Guerrero Cultural Center Arboletes Street No. 57, Pueblo Ward	9:00 AM	Guaynabo	
		1:00 PM	Naranjito Corozal	Toa Alta Vega Alta
July 22, 2019	Aguadilla Manuel Méndez Ballester Theater City Hall of Aguadilla, 5 th floor San Carlos Avenue No. 11 Pueblo Ward	10:00 AM	Aguadilla Isabela San Sebastián	Moca Aguada
		1:00 PM	Mayagüez Rincón Añasco Las Marías Maricao	Hormigueros San Germán Lajas Cabó Rojo Sábana Grande
July 23, 2019	Carolina Municipal Legislature Room located next to the City Hall of Carolina, Pueblo Ward	9:00 AM	Carolina	
		1:00 PM	Lofza Canóvanas	Trujillo Alto
July 24, 2019	Manatí Juan Aubín Cruz Abreu Coliseum - Room A PR-149, Coto Sur Ward	9:00 AM	Manatí Vega Baja Barceloneta Orocovis	Florida Ciales Morovis
		1:00 PM	Arecibo Utuaó Hatillo	Camuy Lares Quebradillas



MATTERS TO BE DISCUSSED

The Planning Board established the equivalences in the zoning districts, in special regulations, in territorial planning plans and in the Joint Permits Regulation that Rule Construction and Land Uses (2010), and now establishes new zonings necessary to uniform the uses of land or structures on Puerto Rico by consolidating zoning districts that are related or similar. Included are special overlapped areas to address the particularities of those districts that must be treated in a special way, as well as for approved land use plans and municipal uses, or in processes with the Planning Board, as provided by Act 19-2017, *supra*.

In accordance with the provisions of Act 19-2017, *supra*, equivalences are established in the zoning districts and included are new zonings needed to uniformly address the uses of land or structures on the Island. Such is done by consolidating zoning districts that are related or similar in the Zoning Maps or Geodatabase, according to contents in the Joint Permits Regulation for the Evaluation and Issuance of Permits Related to Development, Land Use and Business Operation, effective June 7, 2019, in the following planning tools:

Special Planning Area of the Hydrographic Basin of the Tortuguero Lagoon. Special Zoning for the Non-Urban Areas of the Municipalities Surrounding the National Forest of the Caribbean (El Yunque); Conservation Plan of Sensitive Areas for Adjuntas and Adjacent Municipalities; Castañer Special Development Plan; "Ciénaga las Cucharillas" Special Planning Area; Land Use Plan of the Piñones Special Planning Area; Southwest, La Parguera, Special Planning Area Management Plan; Comunidad Río Bayamón Conceptual Master Plan; Palmas del Mar Master Plan; Master Plan for the Development of the Cataño Maritime Front; Special Planning Area of Mosquito, Isabella II and Esperanza in Vieques; Special Plan and Regulation for the Punta Picua Sector; Review and Equivalences of the underlying zoning districts for the Karst Special Planning Area (PRKSPA); Sectorial Plan for the Río Cialitos Natural Reserve; Sectorial Plan of the Planadas-Yeyesa Nature Reserve, Municipalities of Cayey and Salinas; Sectorial Plan of Playa Grande el Paraíso Natural Reserve.

Zoning Maps or Geodatabase of Municipalities that have Territorial Plans, Expansion Plans and Area Plans: Adjuntas; Aguada, Aguadilla, Aguas Buenas, Albonito, Barceloneta, Barranquitas, Bayamón, Cabo Rojo, Caguas, Camuy, Canóvanas, Carolina, Cataño, Cayey, Ciales, Cidra, Coamo, Comerío, Corozal, Dorado, Fajardo, Guánica, Guayama, Guayanilla, Guaynabo, Gurabo, Hatillo, Hormigueros, Humacao, Jayuya, Juana Díaz, Juncos, Lajas, Lares, Manatí, Mayagüez, Moca, Morovis, Naranjito, Peñuelas, Ponce, Quebradillas, Rincón, Río Grande, Sabana Grande, Salinas, San Germán, San Juan, San Lorenzo, San Sebastián, Santa Isabel, Toa Alta, Toa Baja, Trujillo Alto, Vega Alta, Vega Baja, Vieques, Villalba, Yauco.

Zoning Maps or Geodatabase of Municipalities that don't have Territorial Plans: Ceiba, Loíza, Arroyo, Utuado, Yabucoa, Añasco, Arecibo, Florida, Isabela, Las Marías, Las Piedras, Luquillo, Maricao, Maunabo, Naguabo, Orocovis, Patillas.

Agricultural Reserve of Añasco; Agricultural Reserve Don Amparo Guisao in Maunabo; Agricultural Reserve Lajas Valley; Agricultural Reserve Guanajibo Valley; Agricultural Reserve of Vega Baja; Agricultural Reserve of Yabucoa, Agricultural Reserve of Coloso Valley.

Puerto Rico Natural Reserves; Desecho Marine Reserve; Natural Reserve of Bahía Vieques.

Historic zones and designated areas as included on the Puerto Rico Historical zones

Register of Puerto Rico designated Sites and Historic Zones.

Guánica and Lajas Touristic Interest Zone; Cabo Rojo Touristic Interest Zone; Ponce Touristic Interest Zone; Coamo Touristic Interest Zone; Camuy, Hatillo and Quebradillas Touristic Interest Zone; Aguadilla and Isabela Touristic Interest Zone; Aguirre and Bahía de Jobos of Guayama and Salinas Touristic Interest Zone; Añasco and Rincón Touristic Interest Zone; Vega Alta, Dorado and Toa Baja Touristic Interest Zone; Naguabo and Humacao Touristic Interest Zone; Arecibo and Barceloneta Touristic Interest Zone; Guayama and Arroyo Touristic Interest Zone; Condado Touristic Interest Zone (Partial); Isla Verde Touristic Interest Zone.

EXPOSITION OF DOCUMENTS

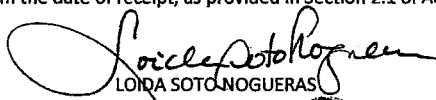
Digital copy of the documents that will be discussed in public hearings will be available from June 28, 2019, at the City Halls of the 78 municipalities of Puerto Rico, at the Program for the Physical Planning of the Puerto Rico Planning Board (Floor 15), and at the Permits Management Office (PMO) (Floor P), both located in the Government Center Roberto Sánchez Vilella (formerly Minillas), North building, De Diego Avenue, corner with Baldorioty de Castro Avenue, Stop 22 in Santurce. Also at the PMO's Regional Offices located at the municipalities of: Aguadilla (Government Center Building on the Ninth (9) Floor, Muñoz Rivera Avenue); Arecibo (Marginal Street, San Patricio Avenue, Road PR-2, km. 80.4, Hato Abajo Ward, in front of Plaza Atlántico Mall); Humacao (Road PR-3, South Road, Boulevard Avenue; and Ponce (Government Center Building, Third (3) Floor, Hostos Street and Las Americas Avenue #2440).

Documents related to these public hearings will also be available through the Planning Board's website as, www.jp.pr.gov.

PUBLIC INVITATION

We invite all government agencies, private entities, municipalities and the general public to participate in these hearings and to submit their written comments.

In accordance with section 2.1 of Act No. 38-2017, *supra*, a period of thirty (30) days, from the date of the publication of this notice, is granted to submit written comments to Puerto Rico Planning Board, PO Box 41119, San Juan, Puerto Rico, 00940-1119. Likewise, comments may be submitted via email to the Planning Board at the following address: comentariosip@jp.pr.gov or thru the electronic tool: "Comments to the Puerto Rico Zoning District Map and its equivalent Zoning Geodatabase". The Planning Board will acknowledge receipt of comments received by electronic means following the next two (2) working days from the date of receipt, as provided in Section 2.1 of Act No. 38, *supra*.


LOIDA SOTO NOGUERAS
Secretary



GOBIERNO DE PUERTO RICO
JUNTA DE PLANIFICACIÓN


MARIA DEL C. GORDILLO PÉREZ
President

Aviso
Vistas Públicas
A CELEBRARSE LOS DÍAS
15, 16, 17, 18, 19, 22, 23 y 24 DE JULIO DE 2019
SOBRE

**PRESENTACIÓN DEL MAPA DE DISTRITOS DE CALIFICACIÓN DE SUELOS DE PUERTO RICO
Y SU EQUIVALENTE GEODATO DE CALIFICACIÓN DE SUELOS**

Para conocimiento del público en general y de conformidad con la Ley Núm. 75 de 24 de junio de 1975, conocida como la "Ley Orgánica de la Junta de Planificación de Puerto Rico", la Ley Núm. 38 de 30 de junio de 2017, "Ley de Procedimiento Administrativos Uniforme", la Ley Núm. 161 de 1 de diciembre de 2009, conocida como la "Ley para la Reforma del Proceso de Permisos de Puerto Rico", la Ley Núm. 81 de 30 de agosto de 1991, conocida como la "Ley de Municipios Autónomos", la Ley Núm. 19 de 4 de abril de 2017, según enmendadas, se informa que la Junta de Planificación de Puerto Rico celebrará las vistas públicas, para brindar a las personas interesadas, municipios, agencias gubernamentales, entidades privadas y al público general la oportunidad de expresarse en torno a los asuntos objeto de estas vistas públicas. Las vistas se celebrarán conforme se dispone a continuación:

Fecha	Lugar	Hora	Municipios	
15 de Julio de 2019	Salón de Conferencias del Archivo Histórico del Municipio de Ponce, Edificio Ponce Calle Guadalupe Esq. Calle Mayor Núm. 72	10:00 AM	Ponce	
		1:00 PM	Yauco Guánica Adjuntas	Guayanilla Peñuelas Jayuya
16 de Julio de 2019	Barranquitas Centro Bellas Artes de Barranquitas Carr. 152 Ramal Ave José Zayas Green, (Desvío) Bo, Barrancas	10:00 AM	Aibonito Barranquitas Comerio	Arroyo Patillas Guayama
		1:00 PM	Cayey Coamo Villalba	Salinas Santa Isabel Juana Díaz
17 de Julio de 2019	Cidra Salón de Actividades 3er Nivel de la Casa Alcaldía de Cidra, PR-172 km. 12.7 Bo. Pueblo	9:00 AM	Cidra Gurabo	Juncos San Lorenzo
		1:00 PM	Caguas Aguas Buenas	
18 de Julio de 2019	Bayamón Café Teatro Carmen Della Dipiní Calle Manuel Rossi Esq. Calle Degetau, Bo. Pueblo	9:00 AM	Bayamón Cataño Toa Baja Dorado	
18 de Julio de 2019	San Juan Biblioteca Hermenegildo Ortiz Centro Gubernamental Roberto Sánchez Vilella (antes Minillas) Torre Norté, Piso 16 Ave De Diego, Esq. Baldorioty de Castro, San Juan	9:00 AM	San Juan	
19 de Julio de 2019	Fajardo Teatro Biblioteca Electrónica Ricardo S. Belaval, 2do nivel, localizado en la Calle Garrido Morales, Esquina Josefina Ferrero	9:00 AM	Fajardo Río Grande Luquillo	Ceiba Vieques
		1:00 PM	Maunabo Yabucoa Las Piedras	Humacao Naguabo
22 de Julio de 2019	Guaynabo Centro Cultural Yolanda Guerrero Calle Arboletes Núm. 57, Bo. Pueblo	9:00 AM	Guaynabo	
		1:00 PM	Naranjito Corozal	Toa Alta Vega Alta
22 de Julio de 2019	Aguadilla Teatro Manuel Méndez Ballester Sto Piso Casa Alcaldía Municipio de Aguadilla Núm. 11 Ave San Carlos, Bo. Pueblo	10:00 AM	Aguadilla Isabela San Sebastián	Moca Aguada
		1:00 PM	Mayagüez Rincón Añasco Las Marías Maricao	Hormigueros San Germán Lajas Cabo Rojo Sabana Grande
23 de Julio de 2019	Carolina Salón de la Legislatura Municipal Ubicado al lado de Casa Alcaldía de Carolina, Bo. Pueblo	9:00 AM	Carolina	
		1:00 PM	Lofza Canóvanas	Trujillo Alto
24 de Julio de 2019	Manatí Coliseo Juan Aubín Cruz Abreu - Salón A PR-149, Bo. Coto Sur	9:00 AM	Manatí Vega Baja Barceloneta Orocovis	Florida Ciales Morovis
		1:00 PM	Arecibo Utuaedo Hatillo	Camuy Lares Quebradillas



ASUNTOS A DISCUTIRSE

La Junta de Planificación estableció las equivalencias en los distritos de calificación, en reglamentos especiales, en los planes de ordenación territorial y en el Reglamento Conjunto de Permisos para Obras de Construcción y Usos de Terrenos (2010), y se establecen aquellas nuevas calificaciones necesarias para atender uniformemente los usos de terrenos o estructuras a darse en nuestra Isla mediante la consolidación de aquellos distritos de calificación que sean afines o similares. Se establecen zonas o áreas especiales sobrepuestas para atender las particularidades de aquellos distritos que deban ser tratados de manera especial, así como en los planes de ordenación territorial y usos a nivel municipal aprobados o en procesos ante la Junta de Planificación, según lo dispone la Ley 19-2017, supra.

Conforme con las disposiciones de la Ley 19-2017, supra, se establecen equivalencias en los distritos de calificación y aquellas nuevas calificaciones necesarias para atender uniformemente los usos de terrenos o estructuras a darse en nuestra Isla mediante la consolidación de aquellos distritos de calificación que sean afines o similares en los Mapas o Geodatos de Calificación, según contenidos en el Reglamento Conjunto para la Evaluación y Expedición de Permisos relacionados al Desarrollo y Usos de Terrenos y Operación de Negocios, con vigencia del 7 de junio de 2019, en los siguientes instrumentos de planificación:

Área de Planificación Especial de la Cuenca Hidrográfica de la Laguna Tortuguero; Zonificación Especial para las Zonas No Urbanas de los Municipios Circundantes al Bosque Nacional del Caribe (El Yunque); Plan de Conservación de Áreas Sensitivas para Adjuntas y municipios Adyacentes; Plan Especial para el Desarrollo de Castañer; Área de Planificación Especial Ciénaga las Cucharillas; Plan de Usos de Terrenos del Área de Planificación Especial de Piñones; Plan de Manejo para el Área de Planificación Especial del Suroeste, La Parguera; Plan Maestro Conceptual para la Comunidad Río Bayamón; Plan Maestro de Palmas del Mar; Plan Maestro para el Desarrollo del Frente Marítimo de Cataño; Área de Planificación Especial Mosquito, Isabella II y Esperanza Vieques; Plan y Reglamento Especial para el Sector Punta Picúa; revisión y equivalencia de los distritos de calificación subyacentes del Plan del Área de Planificación Especial del Carso (PRAPEC); Plan Sectorial para la Reserva Natural del Río Clalitos; Plan Sectorial Reserva Natural Planadas-Yeyesa, Municipios de Cayey y Salinas; Plan Sectorial Reserva Natural Playa Grande el Paraíso.

Los Mapas o Geodatos de Calificación de los siguientes Municipios que cuentan con Planes de Ordenación Territorial, sus Planes de Ensanche y Planes de Área: Adjuntas, Aguada, Aguadilla, Aguas Buenas, Aibonito, Barceloneta, Barranquitas, Bayamón, Cabo Rojo, Caguas, Camuy, Canóvanas, Carolina, Cataño, Cayey, Ciales, Cidra, Coamo, Comerío, Corozal, Dorado, Fajardo, Guánica, Guayama, Guayanilla, Guaynabo, Gurabo, Hatillo, Hórnigüeros, Humacao, Jayuya, Juana Díaz, Juncos, Lajas, Lares, Manatí, Mayagüez, Moca, Morovis, Naranjito, Peñuelas, Ponce, Quebradillas, Rincón, Río Grande, Sabana Grande, Salinas, San Germán, San Juan, San Lorenzo, San Sebastián, Santa Isabel, Toa Alta, Toa Baja, Trujillo Alto, Vega Alta, Vega Baja, Vieques, Villaalba, Yauco.

Los Mapas o Geodatos de Calificación de los siguientes Municipios que no cuentan con Plan de Ordenación Territorial: Ceiba, Lofza, Arroyo, Utuado, Yabucoa, Añasco, Arecibo, Florida, Isabela, Las Marías, Las Piedras, Luquillo, Maricao, Maunabo, Naguabo, Orocovis, Patillas.

La Reserva Agrícola Añasco; Reserva Agrícola Don Amparo Guisao en Maunabo; Reserva Agrícola Valle de Lajas; Reserva Agrícola Valle Guanajibo; Reserva Agrícola Vega Baja; Reserva Agrícola Yabucoa, Reserva Agrícola del Valle del Coloso.

Las Reservas Naturales de Puerto Rico; Reserva Marina Desecheo; Reserva Natural Bahía Vieques.

Los Sitios y Zonas Históricas designadas e incluidas en el Registro de Sitios y Zonas Históricas de Puerto Rico.

Zona de Interés Turístico de Guánica y Lajas; Zona de Interés Turístico de Cabo Rojo; Zona de Interés Turístico Ponce; Zona de Interés Turístico Coamo; Zona de Interés Turístico de los Municipios de Camuy, Hatillo y Quebradillas; Zona de Interés Turístico de Aguadilla e Isabela; Zona de Interés Turístico de Aguirre y Bahía de Jobos de los Municipios de Guayama y Salinas; Zona de Interés Turístico de los Municipios de Añasco y Rincón; Zona de Interés Turístico Vega Alta, Dorado y Toa Baja; Zona de Interés Turístico de los Municipios de Naguabo y Humacao; Zona de Interés Turístico de los Municipios de Arecibo- Barceloneta; Zona de Interés Turístico de Guayama -Arroyo; Zona de Interés Turístico de Condado (Parte); Zona de Interés Turístico de Isla Verde.

EXPOSICIÓN DE DOCUMENTOS


Copia digital de los documentos que se discutirán en las vistas públicas estarán disponibles a partir de **28 de junio de 2019**, en las casas Alcaldías de los 78 municipios, en el Programa de Planificación Física de la Junta de Planificación, localizado en el Piso 15 y en la Oficina Central de Gerencia de Permisos (OGPe) en el Piso "P", ubicadas en el Edificio Norte del Centro Gubernamental Minillas, Avenida de Diego, esquina Baldorioty de Castro en San Juan; en la Oficina de Gerencia de Permisos (OGPe) localizadas en: Aguadilla (Piso 9 del Edificio del Centro de Gobierno, Ave. Muñoz Rivera); Arecibo (Calle Marginal de la Ave. San Patricio, PR-2, Km.80.4, Bo. Hato Abajo, frente a la Plaza del Atlántico); Humacao (Carretera PR-3, Desvío Sur, Ave. Boulevard); y Ponce (Piso 3, Edificio de Gobierno, Calle Hostos Ave. Las Américas #2440).

Los documentos relacionados a estas vistas públicas también estarán disponibles en la página de Internet de la Junta de Planificación: www.jp.pr.gov.


INVITACIÓN AL PÚBLICO EN GENERAL

La Junta de Planificación invita a las agencias gubernamentales, entidades privadas, municipios y público en general a participar en estas audiencias públicas o mediante presentación de sus comentarios por escrito.

Conforme a lo dispuesto en la sección 2.1 de la Ley Núm. 38 de 30 de junio de 2017, "Ley de Procedimiento Administrativo Uniforme", antes citada, se concede un término de treinta (30) días, contados a partir de la fecha de publicación del presente aviso para someter comentarios por escrito a: Junta de Planificación de Puerto Rico, PO Box 41119, San Juan, Puerto Rico 00940-1119. Asimismo, dentro de dicho término se podrán enviar comentarios a través del correo electrónico a comentariosjp@jp.pr.gov o a través de la herramienta electrónica en la página Internet de la Junta Planificación www.jp.pr.gov. Comentarios al Mapa de Distritos de Calificación de Suelos de Puerto Rico y su equivalente Geodato de Calificación de Suelos. La Junta de Planificación acusará recibo de los mismos dentro de los siguientes dos (2) días, conforme a lo dispuesto en la Sección 2.1 de la Ley Núm. 38, antes mencionada.


LOIDA SOTO NOGUERAS
SECRETARIA


MARÍA DEL C. GORDILLO PÉREZ
PRESIDENTA

 GOBIERNO DE PUERTO RICO
JUNTA DE PLANIFICACIÓN